

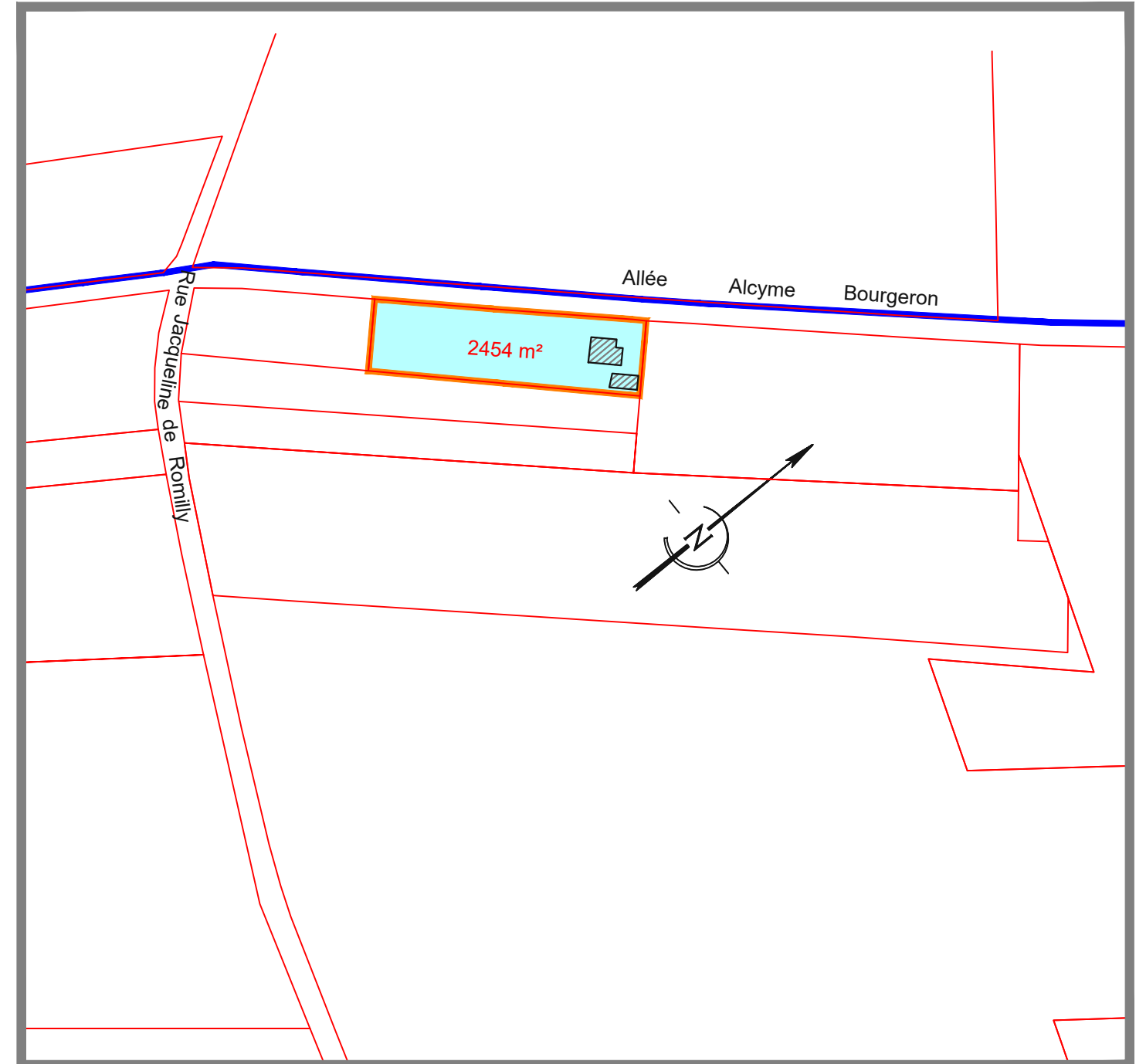


N° plan : 8A

PLAN CADASTRAL ET VUE AERIENNE
DE LA PARCELLE A EXPROPRIER
PARCELLE SECTION BD N°63






Vue aérienne




Vue cadastrale

Légende

	Emprise de la parcelle
	Périmètre foncier du projet
	Expropriation de la parcelle Contenance cadastrale: 2454m ²

ECHELLE : 1.2000

DOSSIER No : 13064-99
DATE : 09-11-2018
MODIFIE : 05-07-2019
FICHER : 13064-99-1A.pdf
PLAN : 8A



GEOMETRES EXPERTS ASSOCIES
5 Rue Montespan 91024 EVRY CEDEX Tel: 01 60 77 10 22 Fax: 01 60 77 95 66